

KATASTRÁLNÍ ÚZEMÍ  
POZEMEK KN, PARCELNÍ ČÍSLO  
DRUH POZEMKU

	KRNOV – HORNÍ PŘEDMĚSTÍ		OPAVSKÉ PŘEDMĚSTÍ
3467	3468	5791/1	2435/1
	VODNÍ PLOCHA – KORYTO VODNÍHO TOKU PŘIROZENÉ NEBO UPRAVENÉ		OSTATNÍ PLOCHA – JINÁ PLOCHA
	OSTATNÍ PLOCHA – DRÁHA		
	OSTATNÍ PLOCHA – OSTATNÍ KOMUNIKACE		

### Z 7.03 REKREAČNÍ TRASA V ÚSEKU G

**PF 9.41**  
**KM 2.400 000**  
**M. 1 : 200**

**POZNÁMKA :**

SKLADBA KONSTRUKCE REKREAČNÍ TRASY Z 7.03  
km 0,043 – 0,878 40

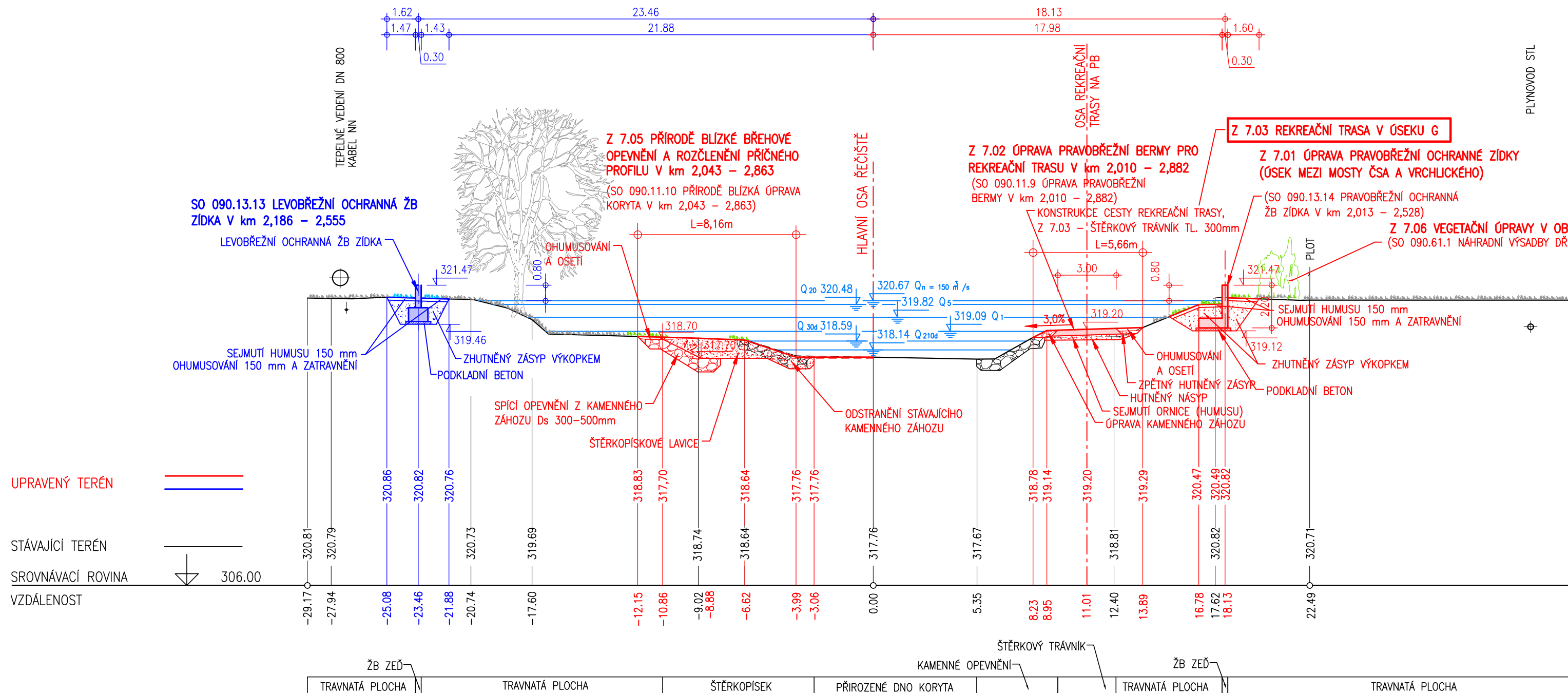
- SMĚS 10–20% (OBJEMOVÝCH) HUMÓZNÍ ZEMINY (KOMPOSTU) A 80–90% ŠTERKU, VÝSLEDNÁ ZRNITOST 0/32 AŽ 0/63mm, CELKOVÁ TLOUŠŤKA VRSTVY 300mm





## LEGENDA

 ZÁMĚRY MĚSTA KRNOVA – ZPRACOVÁNÍ VYBRANÝCH PRVKŮ ZE STUDIE "KRNOV: ŘEKA VE MĚSTĚ"  
ZAŘAZENÝCH DO I. ETAPY PRACÍ

STAVEBNÍ OBJEKTY STAVBY PPO "02.090 OPATŘENÍ V ÚSEKU KRNOV – MĚSTO" ZPRACOVANÉ PRO POVODÍ ODRY s.p. VE STUPNI DUR, KTERÉ NEBYLY UPRAVOVÁNY V RÁMCI ZPRACOVÁNÍ TECHNICKÉHO PODKLADU "KRNOV – ŘEKA VE MĚSTĚ – I. ETAPA"

— SOUVISEJÍCÍ, KOORDINOVANÁ STAVBA



<p>Objednatel:</p> <div data-bbox="2617 1014 2828 1064">  </div> <p><b>Město Krnov</b>          se sídlem Městský úřad Krnov          Hlavní náměstí 1, 794 01 Krnov</p>	<p>Zhotovitel:</p> <div data-bbox="2915 982 3035 1048"> <p>Společnost  <b>ATELIER FONTES</b>              AQUATIS</p> </div> <div data-bbox="3086 939 3228 992">  </div> <p><b>ATELIER FONTES, s.r.o.</b>          Křídlovická 314/19, 603 00 Brno</p> <td data-bbox="3283 941 3490 1026"> <div data-bbox="3297 982 3487 1048">  </div> <p><b>AQUATIS a.s.</b>          Botanická 834/56, 602 00 Brno</p> </td>	<div data-bbox="3297 982 3487 1048">  </div> <p><b>AQUATIS a.s.</b>          Botanická 834/56, 602 00 Brno</p>
<p>Akce:</p> <div data-bbox="2617 1038 3115 1081"> <p><b>KRNOV – ŘEKA VE MĚSTĚ – I. ETAPA</b></p> </div>		

Hlavní inženýr projektu: ING. TOMÁŠ HAVLÍČEK		Stupeň: technický podklad	
Zodp. projektant: ING. ROSTISLAV MIKULÁŠEK		Datum: LEDEN, 2023	
Vpracoval: ING. TOMÁŠ OHERA		Zakázkové číslo: AF 2210, AQT 122068A	
Kontroloval: ING. JIŘÍ ŠVANCARA		Název souboru: Usek_F_G_pricne_rezy_T0.dwg	
Část:			
<p><b>D.7 ÚSEK G - od mostu "Čsl. Armády" po ulici "Na Ostrově" (staničení km 2,024-2,935)</b></p> <p><b>Z 7.03 REKREAČNÍ TRASA V ÚSEKU G</b></p>			
<p>Název přílohy:</p> <p><b>ŘEZ PF 9.41</b></p>		Formát: 3 A4	
		Měřítko: 1 : 200	Číslo přílohy: <b>D.7.33</b>